


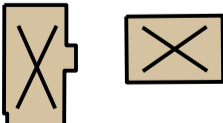
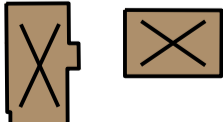




FÖRKLARING TILL ILLUSTRATIONER

Illustrationskartan visar endast exempel på hur området kan bebyggas.

-  Ny fastighetsgräns
-  Befintlig fastighetsgräns
-  Höjdkurva per 2 meter
-  Ny bebyggelse
-  Befintlig bebyggelse

ANTAGANDEHANDLING		Dnr 96/2023	Dnr ByggR P2023-03
Till handlingen hör: Plankarta Illustrationskarta Planbeskrivning Samrådsredogörelse		Granskningsutlåtande Fastighetsförteckning Grundkarta	
<p>Detaljplan för Hammarskiftet 12 och 13 Nya bostäder</p> <p>Östersunds kommun</p> <p>Upprättad den 30 maj 2024</p>			
Maria Boberg Stadsarkitekt		Simon Höglund Planarkitekt	
Beslutsdatum 2024-09-27		Instans MSN	
Aktbeteckning 2380K-P2023/03		Plannummer XXX	