




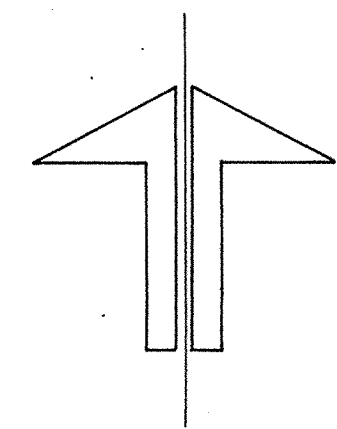
Inger Normark
 Inger Normark
 t.f. kommunsekreter

Tillhör länsstyrelsens i Jämtlands län beslut
 denna dag i ärendet 11.109-2063-87
 betygar
 Östersund 26.8 1987

Ragnar Hansson



-  PLANERAD BEBYGGELSE
-  BEFINTLIG BEBYGGELSE
-  FOTOPUNKT



Förslag till ändring av stadsplan
 för del av
FRÖSÖN I ÖSTERSUNDS KOMMUN
 (Kv:n Ägostyckningen, Hammarskiftet och Stg 1255A)

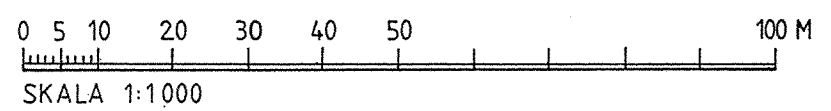
Upprättat av ARC-HEM, Arkitektfirma, Solna
 I samråd med Plankontoret, Östersunds kommun

ILLUSTRATIONSKARTA

Östersund den 30 mars 1987

Magnus Agerberg
 Magnus Agerberg
 Arkitekt ARC-HEM

Kjell-Ove Eskilsson
 Kjell-Ove Eskilsson
 Planarkitekt



Grundkarta upprättad 1986-04 genom utdrag ur
 stadsingenjörskontorets primärkartverk (L 38/86)
 Projektionssystem: 2,5 gon W 1938
 Höjdsystem: 1900
 Mätclass: II
 Byggnader: Karterade fotogrammetriskt och efter fasadlinjer
 Fastighetsredovisning 1987-03-26 (L 22/87)
 Detaljer ajour: 1986-03

Olof Rosenius
 Olof Rosenius
 Stadsingenjör

Den här detaljen har ändrats genom tillägg
 Beslut 1996.10.15 § 537
 Se plan nr F112 och skiss 2380K-P96/28