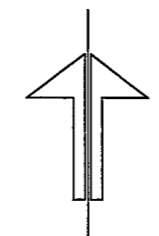
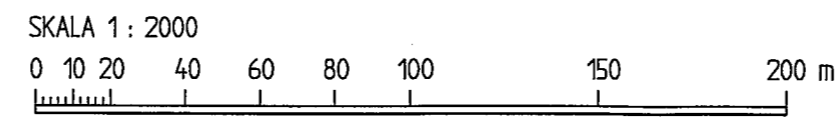
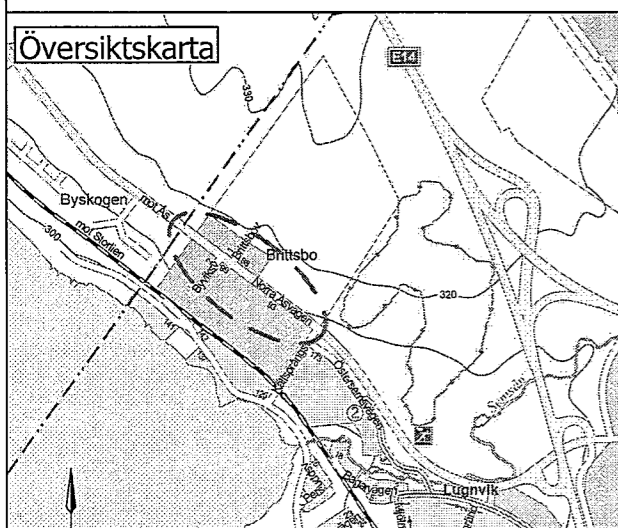




Plankarta (Utsnitt från gällande plankarta 235, Del av Lugnvik)



- ANTAGANDEHANDLING**
- Planhandlingen består av:
- Plankarta
  - Planbeskrivning
  - Genomförandebeskrivning
  - Fastighetsförteckning
  - Särskilt utlåtande

Dnr Ädh 720/2006  
Dnr planmodul: P 06/0015

## Tillägg till planbestämmelser

Underliggande detaljplan, stadsplan 235 (fastställd 17 november 1977) gäller jämsides med ändringen. Där är område betecknat **pl** reserveras som planterat skyddsområde som inte får bebyggas eller användas för upplag eller parkering. Tillägget innebär att:

**pl** Inom område betecknat **pl** får gång- och cykelväg anordnas

**Genomförandetiden**  
Genomförandetiden för underliggande detaljplan 235 har gått ut. Ny genomförandetid för område betecknat **pl** är fem år från den dag beslutet att anta ändringen vunnit laga kraft.

Tillhör miljö- och samhällsnämndens i Östersund beslut den 27/6 2006 § 178 betygar:

Agneta Johansson  
Miljö- och samhällsnämndens sekreterare

DETALJPLANEN  
Antagen av MSN 2006-06-27  
Laga kraft 2006-07-20  
Aktbeteckning: 2380K-P06/0015

## ÄNDRING AV DETALJPLAN Tillägg till plan nr 235 GÅNG- OCH CYKELVÄG Ås - Lugnvik

Östersunds kommun  
Östersund den 17 maj 2006

Siv Reuterswärd  
Stadsarkitekt  
Karolina Vessberg  
Planeringsarkitekt