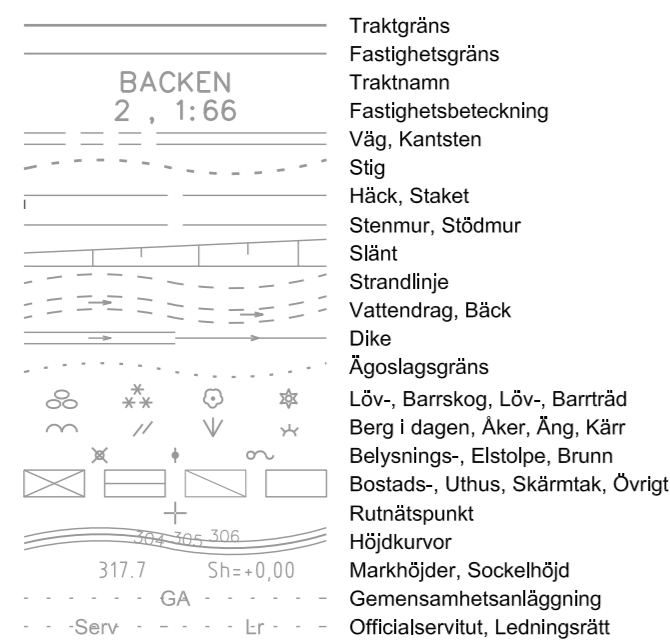


ILLUSTRATION

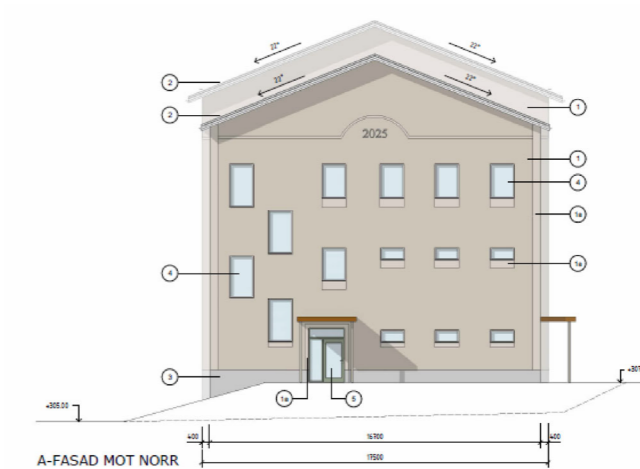

GRUNDKARTANS BETECKNINGAR



Koordinatsystem: Sweref 99 14 15
 Höjdsystem: RH2000
 Upprättad: 2024-12-10
 Reviderad: 2025-02-21



ÖVERSIKTSKARTA



GRANSKNINGSHANDLING

Dnr 372-2024 Dnr ByggR P2024-34

Till handlingen hör:
 Plankarta Fastighetsförteckning
 Illustrationskarta Grundkarta
 Planbeskrivning Samrådsredogörelse
 Undersökning

Detaljplan för del av
Frösö 3:7
 (Vård, kriminalvård mm)
 Östersunds kommun

Upprättad den 11 mars 2025

Maria Boberg
 Stadsarkitekt

Jimmie Simonsen
 Plankonsult

Beslutsdatum	Instans
Antagande	MSN
Laga kraft	
Aktbeteckning	
2380K-P	
Plannummer	XXX