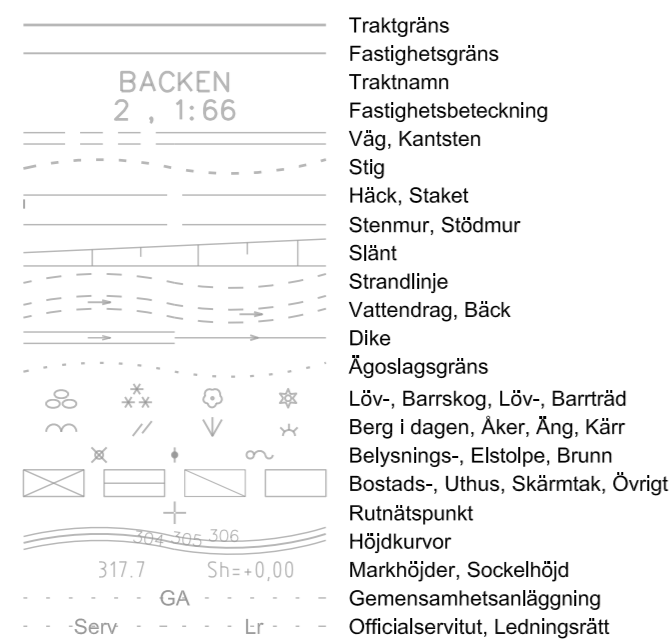


ILLUSTRATION

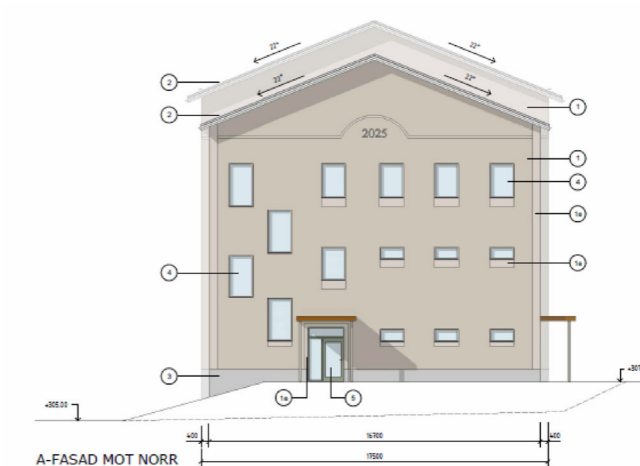
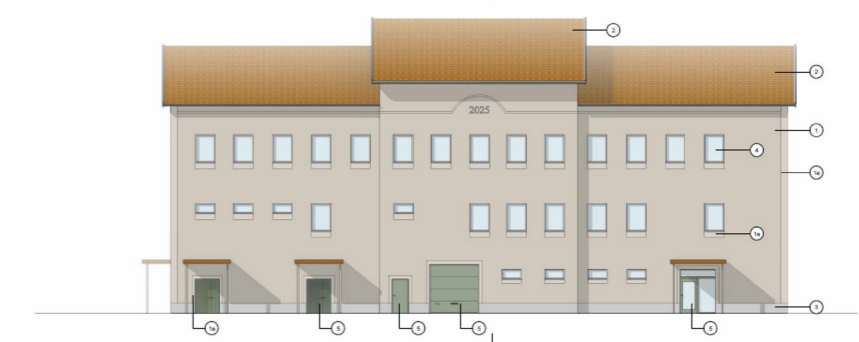

GRUNDKARTANS BETECKNINGAR



Koordinatsystem: Sweref 99 14 15
 Höjdsystem: RH2000
 Upprättad: 2024-12-10



ÖVERSIKTSKARTA



SAMRÅDSHANDLING

Dnr 372-2024
 Dnr ByggR P2024-34

Till handlingen hör:
 Plankarta
 Illustrationskarta
 Planbeskrivning
 Undersökning

Fastighetsförteckning
 Grundkarta

Detaljplan för del av
Frösö 3:7
 (Vård, kriminalvård mm)
 Östersunds kommun

Upprättad den 17 december 2024

Maria Boberg
 Stadsarkitekt

Jimmie Simonsen
 Plankonsult

Beslutsdatum	Instans
Antagande	MSN
Laga kraft	
Aktbeteckning	
2380K-P	
Plannummer	XXX