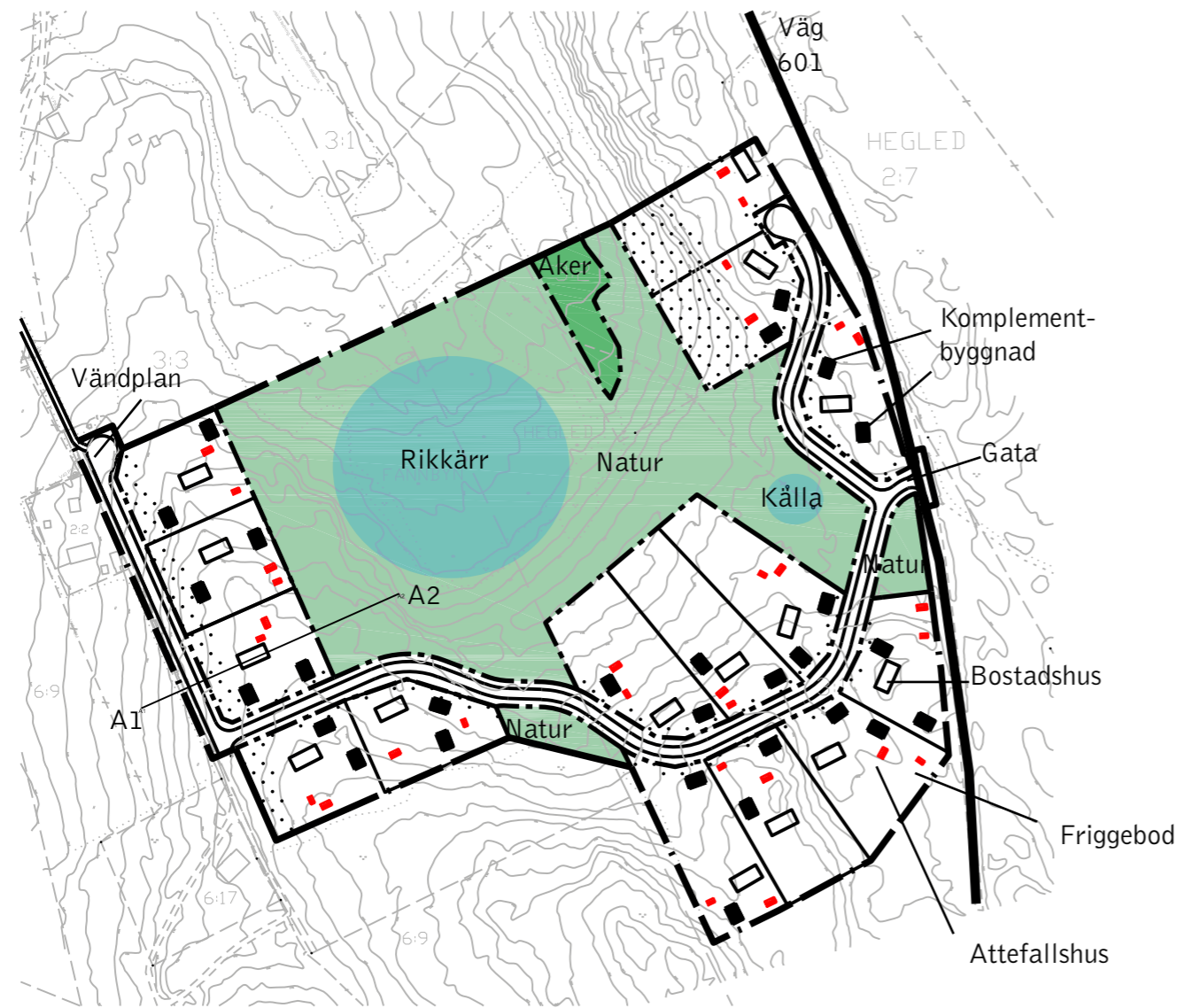
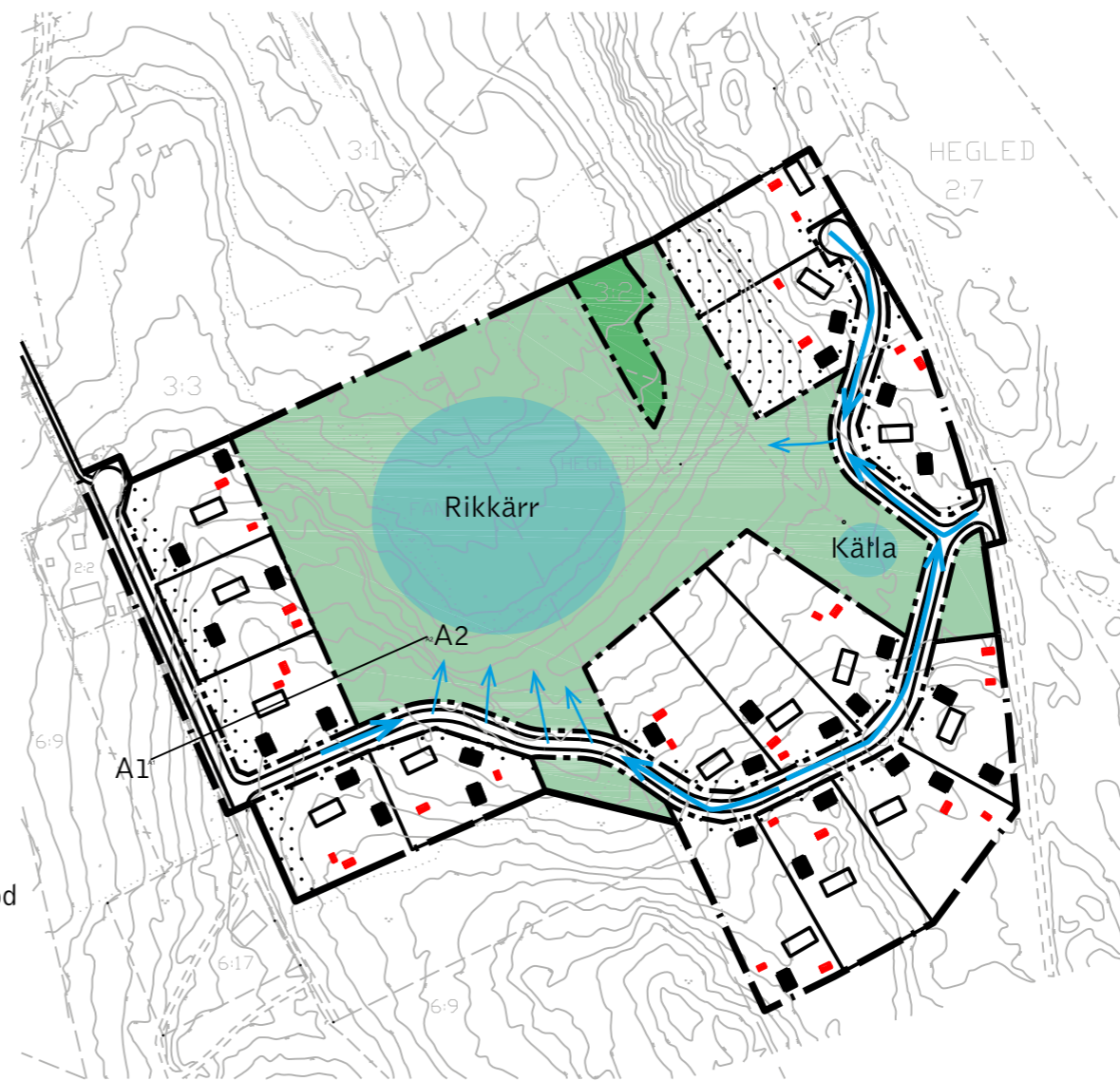


ILLUSTRATIONSKARTA



Skala: 1:2000 (A1) 1:4000 (A3)

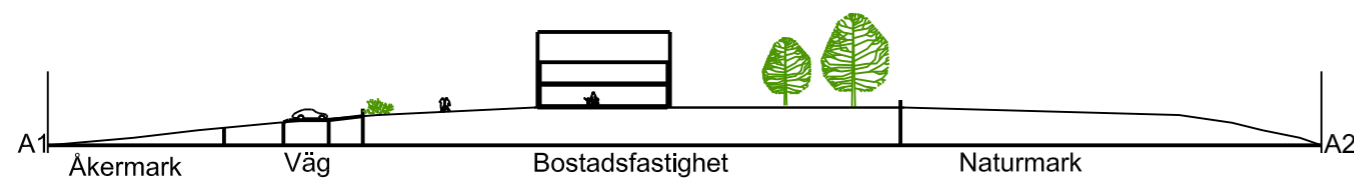
ILLUSTRATIONSKARTA, VATTENAVRINNING FRÅN GATA



Skala: 1:2000 (A1) 1:4000 (A3)

De blå pilarna i illustrationen visar principen för hur vattnet ska rinna från gatan till rikkärret utan att förorena källan

SEKTION



Skala: 1:500 (A1) 1:1000 (A3)

Tillhör kommunfullmäktiges i Östersund beslut den 2018-10-18 §156 intygar:
Sofie Pedersen
Kommunsekreterare



ANTAGANDEHANDLING		Dnr Ädn 943/2016	Dnr Byggr P2016-27
Till handlingen hör: Plankarta Illustrationskarta Planbeskrivning Granskningsutlåtande			
Detaljplan för bostäder Fannbyn 3:3, Hegled 3:1, Hegled 3:2 Östersunds kommun			
Beslutsdatum	Instans		
2018-10-18	KF		
Laga kraft			
2019-11-31			
Antalsbeaktning			
2380K-P2019/23			
Plannummer	B174		
Maria Boberg Stadsarkitekt	Torun Jacobsson Planarkitekt		