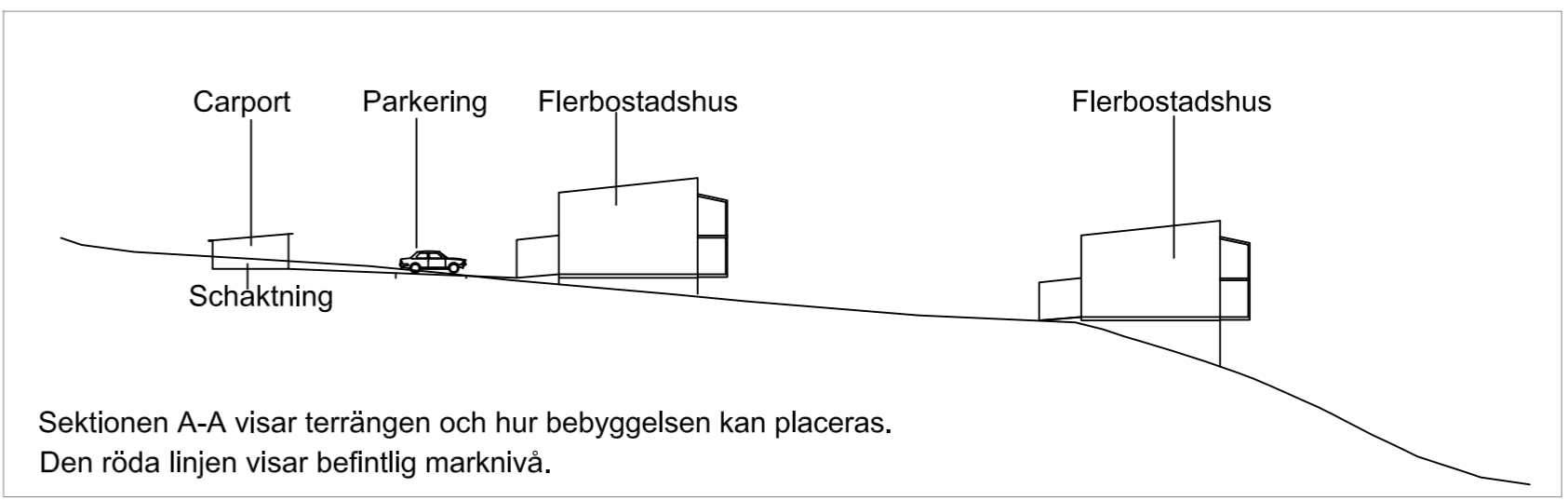
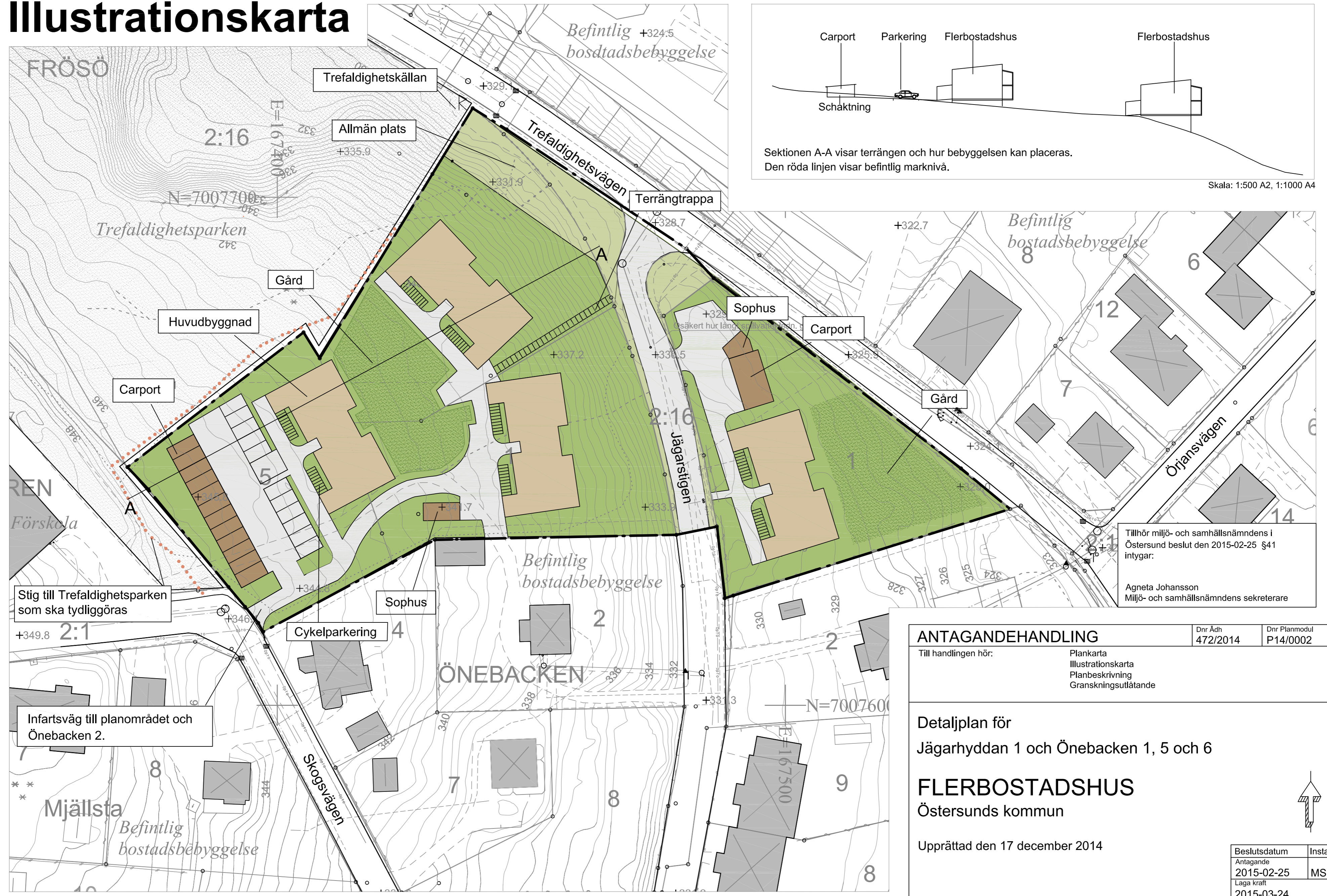


Illustrationskarta



Skala: 1:500 A2, 1:1000 A4

Tillhör miljö- och samhällsnämndens i Östersund beslut den 2015-02-25 §41 intygar:
Agneta Johansson
Miljö- och samhällsnämndens sekreterare

ANTAGANDEHANDLING		Dnr Äch 472/2014	Dnr Planmodul P14/0002
Till handlingen hör:		Plankarta Illustrationskarta Planbeskrivning Granskningsutlåtande	

Detaljplan för
Jägarhyddan 1 och Önebacken 1, 5 och 6
FLERBOSTADSHUS
Östersunds kommun

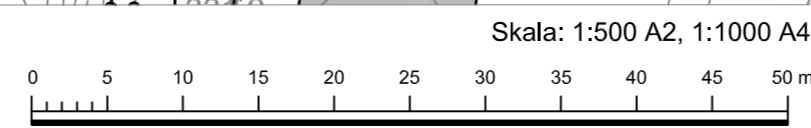
Upprättad den 17 december 2014

Maria Boberg
Stadsarkitekt

Torun Jacobsson
Planarkitekt

Beslutsdatum	Instans
Antagande 2015-02-25	MSN
Laga kraft 2015-03-24	
Aktbeteckning 2380K-P2015/10	
Plannummer	F177

Kartan visar hur området kan bebyggas i enlighet med detaljplanen.



Koordinatsystem i plan och höjd: Sweref 99 14 15 resp RH 2000