



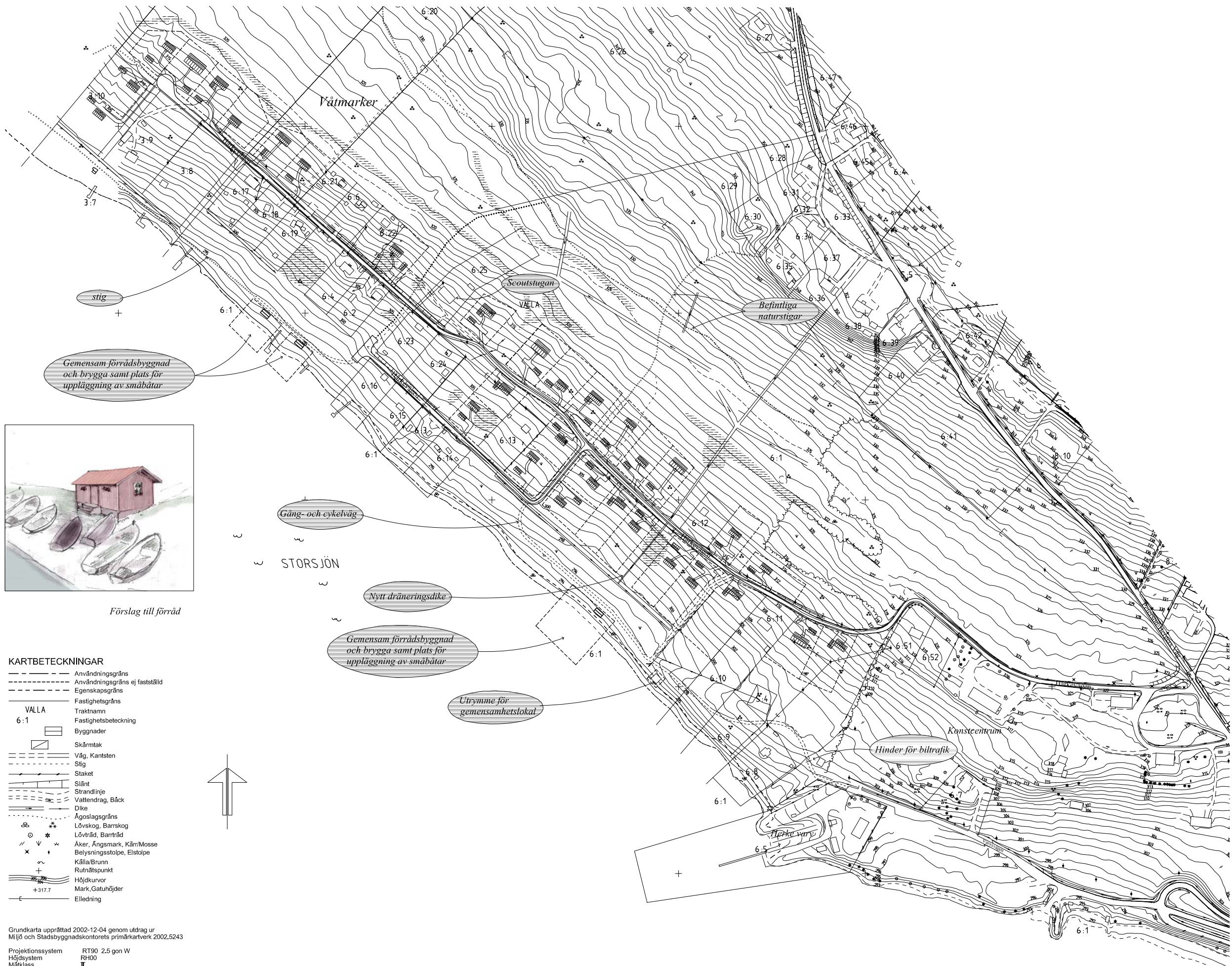













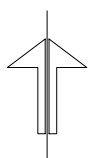
# ILLUSTRATION

- ////// Planområdets gräns (rastrets innerkant)
- Föreslagen fastighetsgräns
-  Ny byggnad
-  Befintlig byggnad
-  Vegetation
- ..... Gångstig
- Gång- och cykelväg
- Avgränsning mellan kvartersmark och parkmark
-  Våtmarker



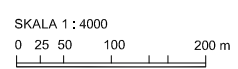
Förslag till förråd

- ### KARTBETEKNINGAR
- Användningsgräns
  - Användningsgräns ej fastställd
  - Egenskapsgräns
  - Fastighetsgräns
  - VALLA
  - 6:1
  -  Byggnader
  -  Skärmtak
  - Väg, Kantsten
  - Stig
  - Staket
  - Slänt
  - Strandlinje
  - Vattendrag, Bäck
  - Dike
  - Ägoslagsgräns
  -  Lövsog, Barrskog
  -  Lövsog, Barrskog
  -  Åker, Ångmark, Kärr/Mosse
  -  Belysningsstolpe, Eistolpe
  -  Källa/Brunn
  -  Rutnätspunkt
  -  Höjdkurvor
  -  Mark, Gatuhöjder
  -  Elledning



Grundkarta upprättad 2002-12-04 genom utdrag ur Miljö och Stadsbyggnadskontorets primärkartverk 2002.5243

Projektionssystem RT90 2.5 gon W  
 Höjdsystem RH00  
 Måttklass II  
 Byggnader Karterade fotogrammetriskt och efter fasadlinjer  
 Fastighetsredovisning 2004-02  
 Detaljer ajour 2003-12



Dnr Ädh: 1950-2003  
 Plan nr: P01/0017

Antagen av MSN den 30 juni 2004  
 Laga kraft 29 september 2005. Regeringsbeslut  
 Aktbeteckning 2380K-P2005/31

Tillhör miljö- och samhällsnämndens i Östersund beslut den 30/6 2004, § 181 betygat.

Agneta Johansson  
 Miljö- och samhällsnämndens sekreterare

- ### ANTAGANDEHANDLING
- Planhandlingarna består av:
- Plankarta med planbestämmelser
  - Illustrationsplan
  - Planbeskrivning
  - Genomförandebeskrivning
  - Utlåtande

Illustrationsplan  
 Detaljplan för området vid  
**HÄRKEVÄGEN**  
 Tomter för enbostadshus  
 Valla 6:1 m fl.  
 Östersunds kommun  
 Östersund den 20 februari 2004  
 Reviderad den 30 juni 2004

Siv Reuterswärd  
 Stadsarkitekt

Sven Olofsson  
 Planingenjör