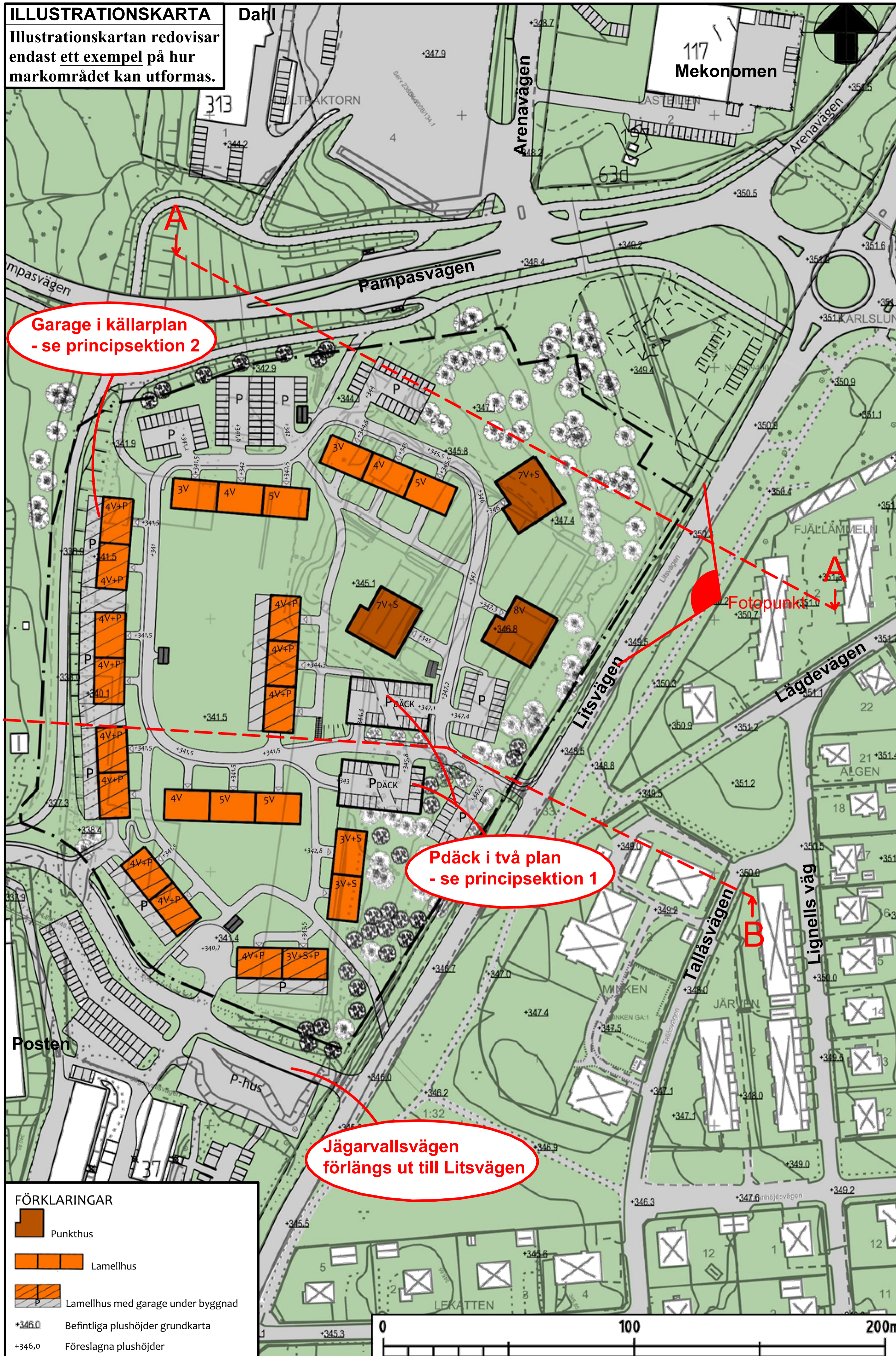


# ILLUSTRATIONSKARTA

Illustrationskartan redovisar endast ett exempel på hur markområdet kan utformas.



## FÖRKLARINGAR


- Punkthus
- Lamellhus
- Lamellhus med garage under byggnad
- Befintliga plusshöjder grundkarta
- Föreslagna plusshöjder

Skala: 1:1000 (A1)  
1:2000 (A3)

## FOTO FRÅN ANDRA SIDAN LITSVÄGEN (se illustrationskartan för fotopunkt)



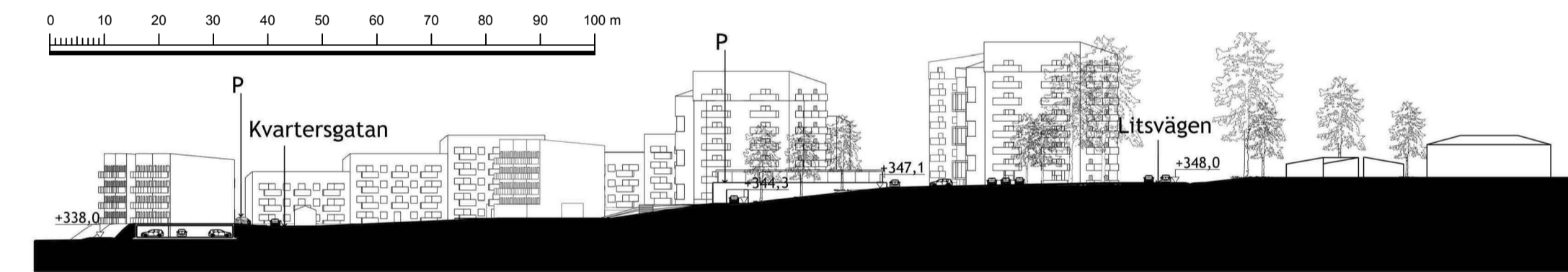
## FOTOMONTAGE FRÅN SAMMA PUNKT



## SEKTION AA FRÅN LITSVÄGEN TILL PAMPASVÄGEN (se markering på illustrationskartan)

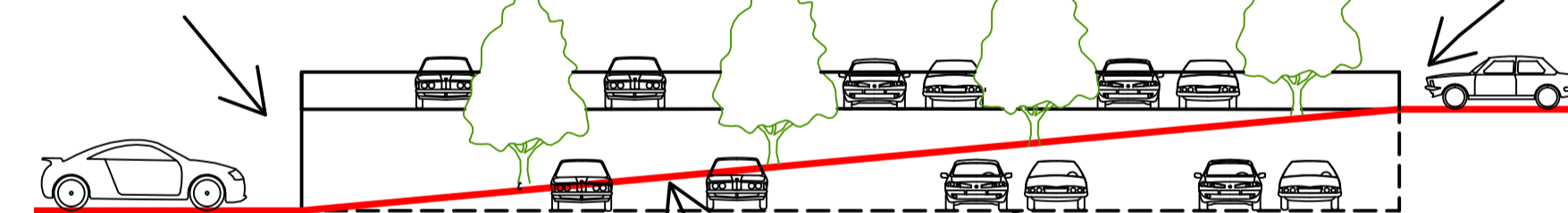


## SEKTION BB FRÅN JÄGARVALLEN TILL LITSVÄGEN (se markering på illustrationskartan)



## PRINCIPSEKTION 1 PARKERINGSDÄCK (se även sektion BB)

infart till parkeringsdäcket nerifrån (västerifrån)      infart till parkeringsdäcket uppifrån (österifrån)



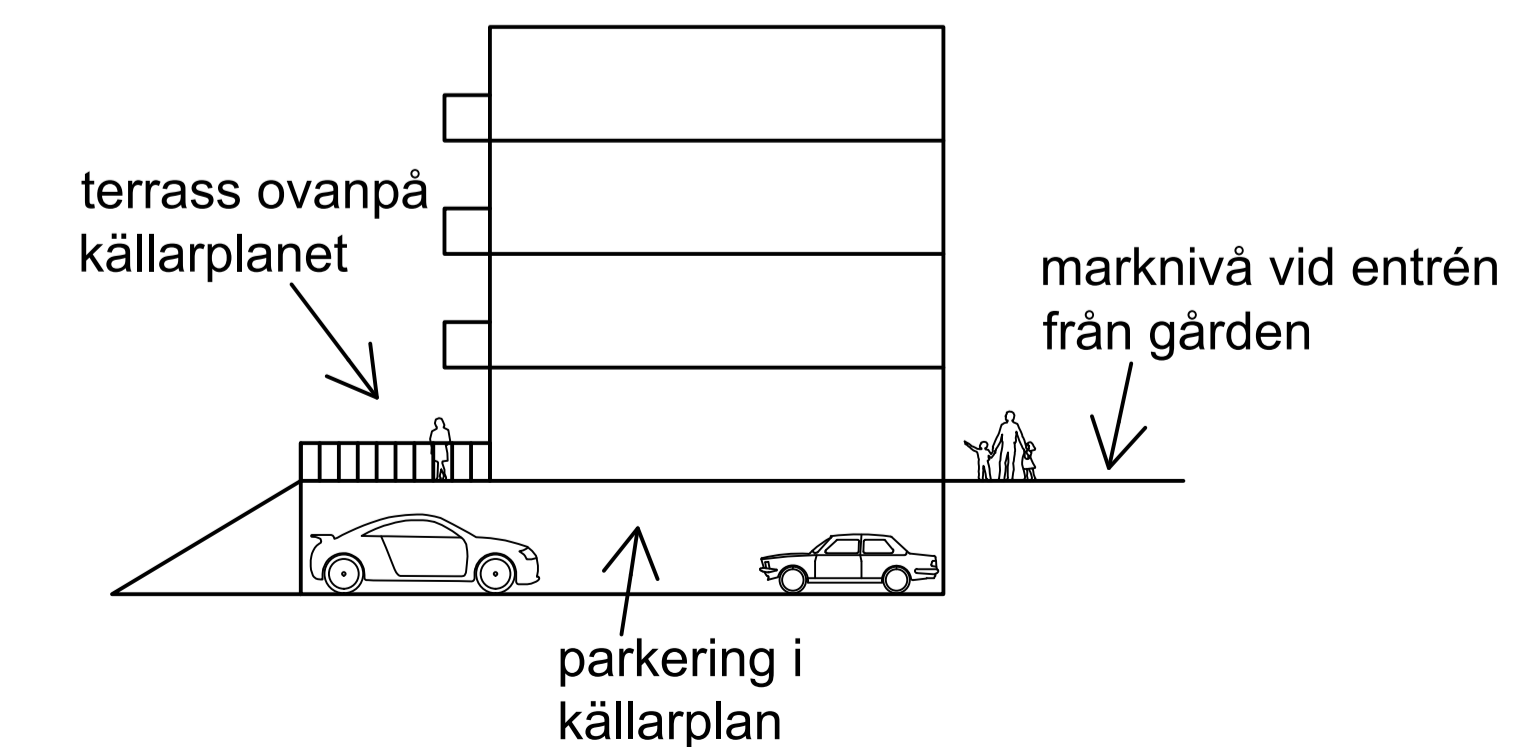
Marknivå schematiskt redovisat (dvs. föreslagen väg mellan pdäcken)

golvnivån i källarplan på pdäcken (hamnar under vägen)

Tillhör miljö- och samhällsnämndens i Östersund beslut den 2014-04-28 §133 intygar:

Agneta Johansson  
Miljö- och samhällsnämndens sekreterare

## PRINCIPSEKTION 2 PARKERING I KÄLLARPLAN (se markerade byggnader, samt sektion BB)



## ANTAGANDEHANDLING

Till handlingen hör:  
Plankarta  
Illustrationskarta  
Planbeskrivning  
Granskningsutlåtande

Dnr Ädh 1391/2013      Dnr Planmodul P13/0012

Detaljplan för  
**TALLÅSEN**  
Flerbostadshus på I5:s gamla motorområde  
Del av Norr 1:12 m.fl.  
Östersunds kommun

Upprättad den 26 februari 2014

Maria Boberg  
Stadsarkitekt

David Engström  
Planarkitekt

Beslutsdatum	Instans
2014-04-28	MSN
2015-03-16	
Aktbeteckning 2380K-P2015/6	
Plannummer	