






































Markanvändning Kommunen

-  Staden
-  Tätort
-  Täkt
-  Kombiterminal
-  Föreslagen trafikplats
-  Mötesplats tåg
-  Prioriterat stråk kollektivtrafik
-  Prioriterat regionalt stråk kollektivtrafik
-  Järnväg utveckling
-  Gräns för landsbyggsutveckling i strandnära läge (LIS)
-  Höga flöden Q-max
-  Höga flöden Q1000
-  VA-riskområde
-  Vindbruk
-  Befintliga naturskydd
-  Jordbruksmark
-  Nyodling
-  Vattenskyddsområde, primärt
-  Vattenskyddsområde, sekundärt
-  Vattenskyddsområde
-  Riksintrasse värdefulla ämnen och mineraler
-  Riksintrasse väg befintlig
-  Riksintrasse väg planerad
-  Riksintrasse järnväg
-  Riksintrasse flyg Flygplats
-  Riksintrasse flyg Buller ekvivalentnivå 55 dBA
-  Riksintrasse flyg Buller huvudscenari 70dBA
-  Riksintrasse flyg Buller högsenari 70dBA
-  Riksintrasse flyg Buller högsenari 80dBA
-  Riksintrasse 4kap2
-  Riksintrasse 4kap5
-  Riksintrasse skyddade vattendrag
-  Riksintrasse skyddade vattendrag avrinningsområde
-  Riksintrasse naturvård
-  Riksintrasse Natura 2000
-  Riksintrasse friluftsliv
-  Riksintrasse kulturmiljö
-  Riksintrasse rennäring
-  Riksintrasse vindbruk
-  Riksintrasse totalförsvaret
- Riksintrasse totalförsvaret
- Kraftledning, stamnätet, ej riksintrasse