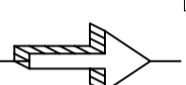
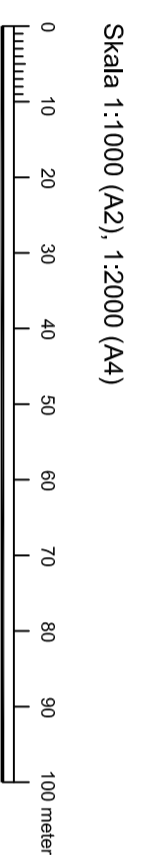
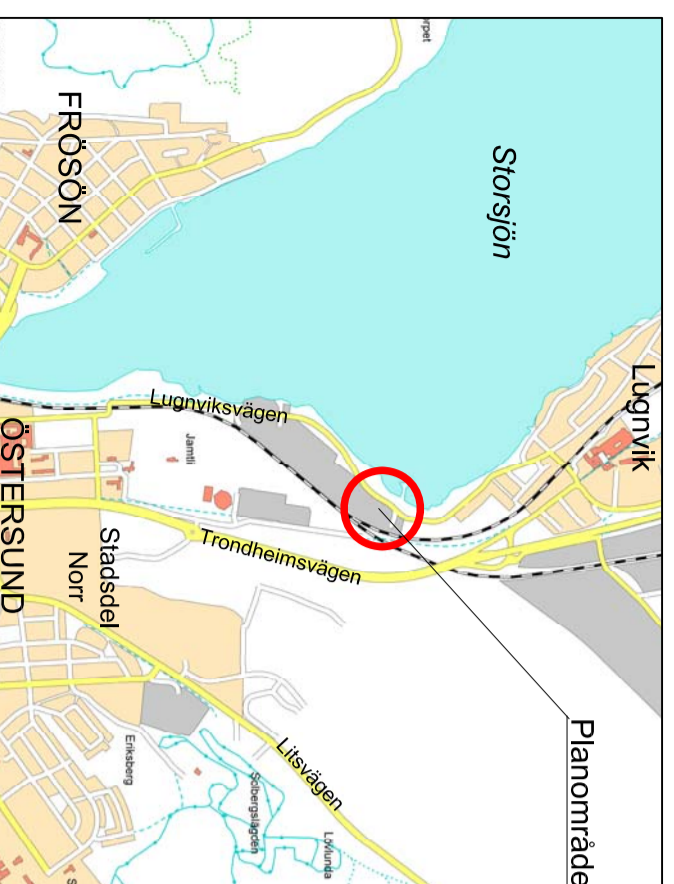


### Översikt



Koordinatsystem i plan och höjd: Sweref 99 14 15 resp RH 2000

## PLANBESTÄMMELSER

Följande gäller inom områden med nedanstående beteckningar. Endast angiven användning och utformning är tillåten. Bestämmelser utan beteckning gäller inom hela planområdet.

### GRÄNSER

- Detaljplanegräns (rastrets innerkant)
- Användningsgräns
- Egenskapsgräns

### ANVÄNDNING AV MARK OCH VATTEN

#### Allmänna platser

- GCVÄG Gång- och cykelväg

#### Kvartersmark

- E Tekniska anläggningar

### BEGRÄNSNINGAR AV MARKENS BEBYGGANDE

- U Marken får inte bebyggas
- Y Marken skall vara tillgänglig för allmänna underfordriska ledningar
- Y Marken skall vara tillgänglig för utfart från angränsande fastigheter

### PLACERING, UTFORMNING, UTFÖRANDE

#### Utformning

- 5.0 Högsta byggnadshöjd i meter

### ADMINISTRATIVA BESTÄMMELSER

#### Strandskydd

Strandskyddet upphävs inom hela planområdet.

#### Genomförandetid

Genomförandetiden är fem år från den dag planen vinner laga kraft.

<b>ANTAGANDEHANDLING</b>	Dir Årh 484/2011	Dir Planmodul P11/0008
Till handlingen hör:	-Samrådsredogörelse- Plankarta Illustrationskarta Planbeskrivning Genomförandebeskrivning	-Utdrag ur översiktsplan- Särskilt utlåtande Behovsbedömning- Miljökonsekvensbeskrivning- Program-

### Detailplan för del av Reningsverket 2 m fl BIOGASANLÄGGNING Östersunds kommun

Upprättad den 1 juni 2011  
Reviderad den 22 juli 2011

Agneta Johansson Miljö- och samhälls nämndens sekreterare	
Tillhör miljö- och samhällsnämndens i Östersund beslut den 2011-08-24 §225 betygar:	
Detailplanen är upptlad i AutoCad av Helen Eriksdotter den 1 juni 2011.	
Siv Reutensvärd Stadsarkitekt	Maria Boberg Planarkitekt
Beslutsdatum 2011-08-24	Instans MSN
Laga kraft 2011-09-16	
Anteckning 2380K-P2011/25	
Plannummer <b>505</b>	