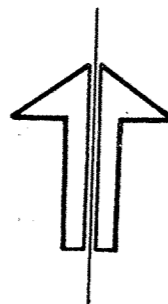


Utdrag ur stadsplan från 1964

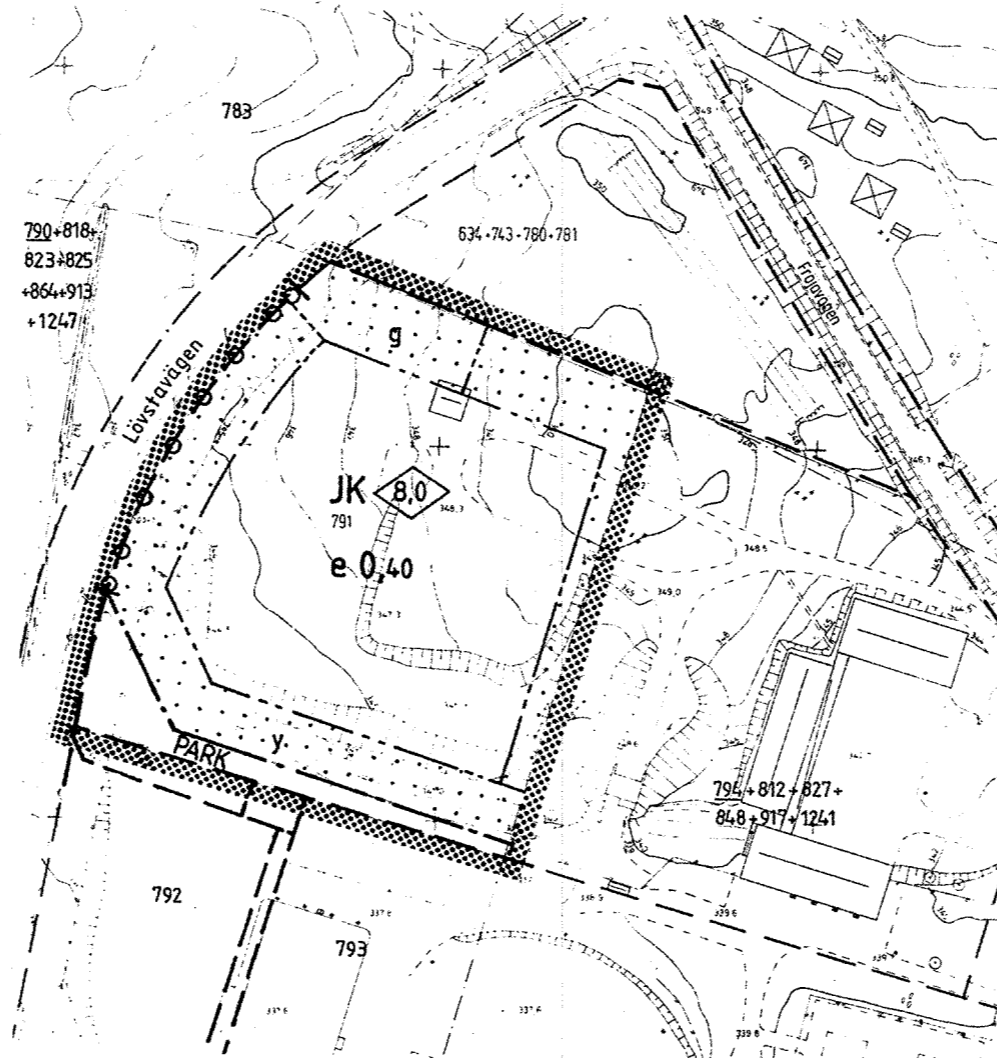
Skala 1:2000

GRUNDKARTEBETECKNINGAR

	Användningsgräns
	Fastighetsgräns
	Fastighetsbeteckning
	Byggnader
	Slänt
	Väg, kantsten
	Staket
	Ägoslagsgräns
	Träd
	Barrskog, lövskog
	Dike
	Belysningsstolpe, el-ledning
	Höjdkurvor
	Avvägd höjd
	Rutnätspunkt

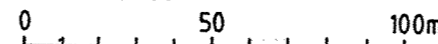


Projektionssystem 2,5 gon W 1938
 Höjdsystem 1900
 Måtklass II
 Byggnader Karterade efter fasadlinjer och fotogrammetriskt



Ny stadsplan

Skala 1:2000



Planen redovisas på sammanställning av kommunens primärkartverk
 Fastighetsredovisning ajourförd 1991-02-12 (L 201/91)

Mats Andersson
 Mats Andersson
 Stadsingenjör

Tillhör byggnadsnämndens i Östersund
 beslut den 23/4 1991, §156, betygat

på nämndens vägnar:

hanqin linder
 kom.sekr.

DETALJPLANEN
 Antagen av BN 23/4 1991
 Laga kraft 16/5 1991
 Aktbeteckning 2380-P.91/12

SAMRÅDSHANDLING

PLANBESTÄMMELSER

Följande gäller inom områden med nedanstående beteckningar.
 Där beteckning saknas gäller bestämmelsen inom hela planområdet.
 Endast angiven användning är tillåten.

GRÄNSBETECKNINGAR

	Plangräns: Gränsen ligger i rastrets innerkant.
	Användningsgräns
	Egenskapsgräns

MARKANVÄNDNING

Allmän plats
 PARK Anlagd park med vegetationsskärm mellan gata och kvartersmark

Kvartersmark

JK Småindustri, hantverk, kontor

UTNYTTJANDEGRAD

e 0,00 Högsta exploateringsgrad i bruttoarea per fastighetsarea.

BEGRÄNSNINGAR AV MARKENS BEBYGGANDE

	Marken får inte bebyggas
y	Marken skall vara tillgänglig för utfart från sandficka på angränsande fastighet
g	Marken skall vara tillgänglig för gemensamhetsanläggning

MARKENS ANORDNANDE

Utfart får inte anordnas.

UTFORMNING

0,0 Högsta byggnadshöjd i meter

ADMINISTRATIV BESTÄMMELSE

Genomförandetiden är fem år
 dvs den slutar...16.maj...1996.

Detaljplan för
KONTORSHUS VID LÖVSTA IP
 (Stg 791 i Frösö, Östersunds kommun)

Östersund den 13 februari 1991

Reviderad den
 4 april 1991

Jonas Björns
 Jonas Björns
 Planingenjör

Jonas Björns
 F 100