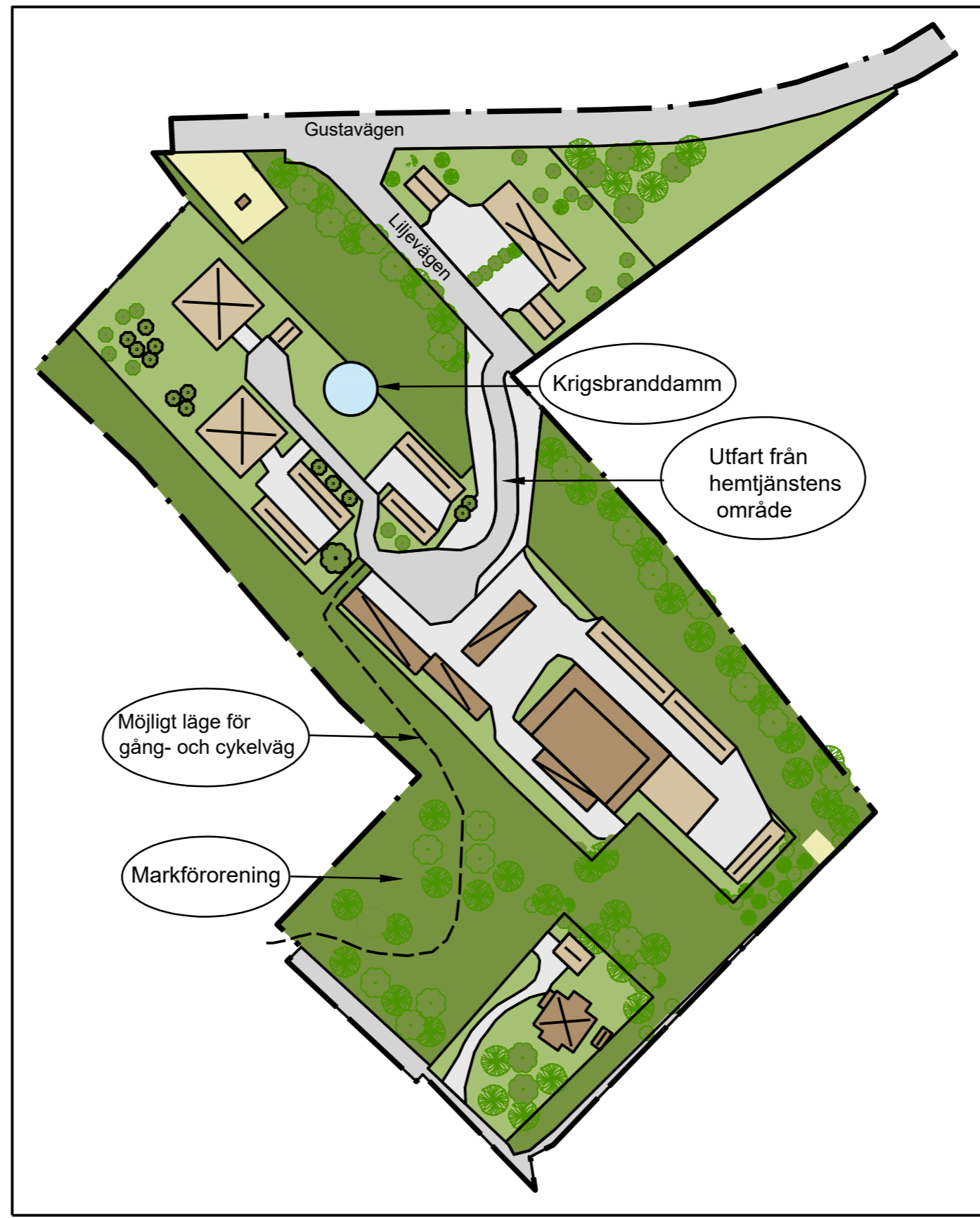
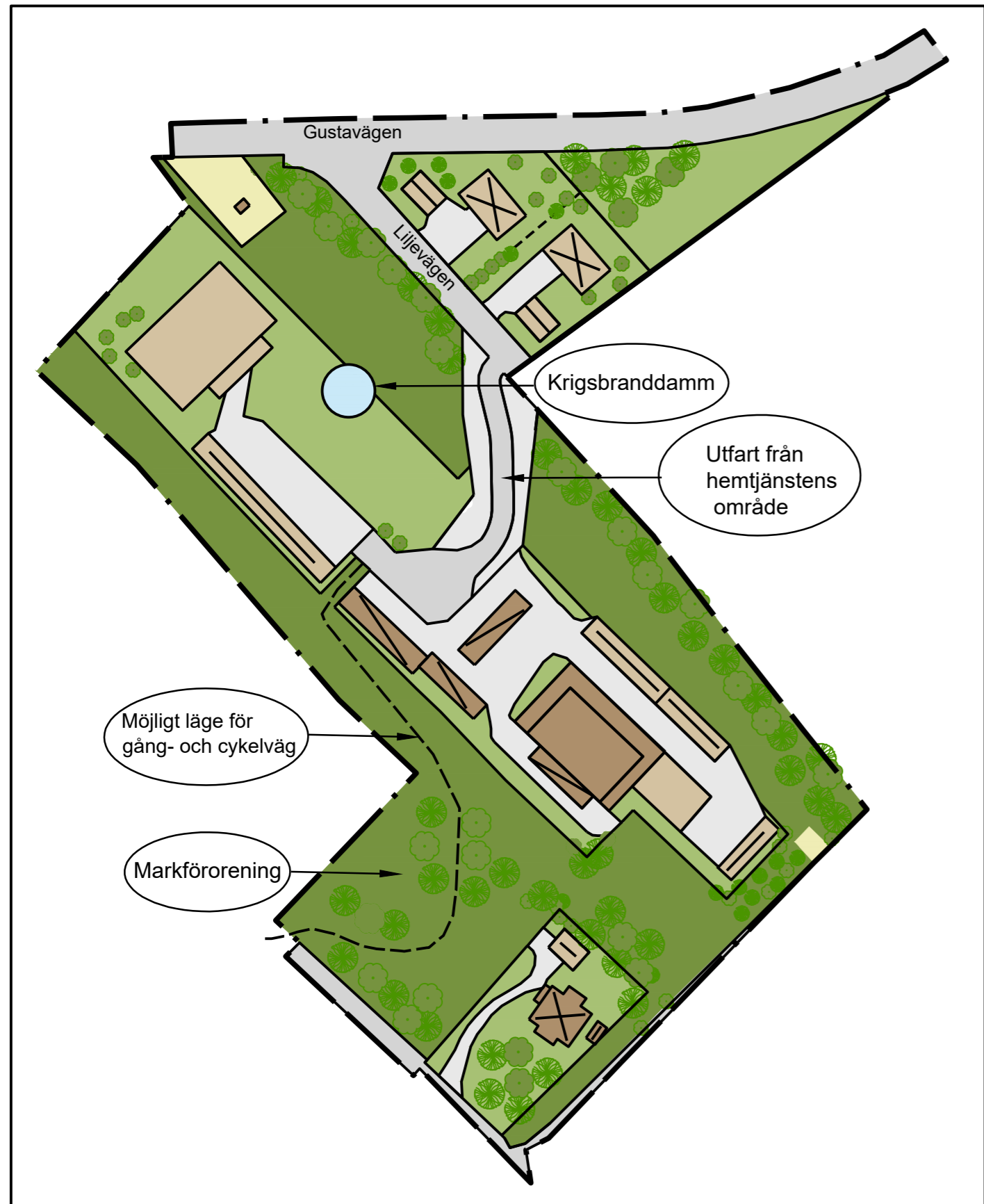


ILLUSTRATIONSKARTA

FÖRKLARING TILL ILLUSTRATIONER

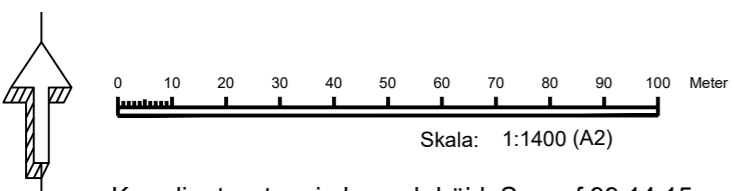
Illustrationskartan visar exempel på hur området kan bebyggas. Byggnaderna har givits olika färg för att tydliggöra vilka byggnader som är befintliga samt vilka som är nya.



-  Ny bostadsbyggnad
-  Ny verksamhetsbyggnad
-  Ny komplementbyggnad
-  Befintlig bostadsbyggnad
-  Befintlig verksamhetsbyggnad
-  Befintlig komplementbyggnad

Exemplet visar friliggande småhus i norra delen av planområdet medan byggnad för verksamheter visas i västra delen.

Exemplet visar par-, rad eller kedjehus i norra delen av planområdet medan flerbostadshus samt kontors- och vårdbyggnad visas i södra delen.



Koordinatsystem i plan och höjd: Sweref 99 14 15 resp RH 2000

| | | | |
|--|----------------|-------------------------------------|--------------------|
| ANTAGANDEHANDLING | | Dnr 174-2019 | Dnr ByggR P2019-22 |
| Till handlingen hör: Plankarta Illustrationskarta Planbeskrivning Granskningsutlåtande | | Fastighetsförteckning Grundkarta | |
| <p>Detaljplan för del av Brunflo-Änge 1:144 m.fl. Bostäder och vård i Brunflo</p> <p>Östersunds kommun</p> <p>Upprättad den 15 mars 2023</p> | | | |
| Maria Boberg Stadsarkitekt | | Karolina Vessberg Planarkitekt | |
| Beslutsdatum 2023-03-29 | Instans MSN | Laga kraft 2023-04-29 | |
| Aktbeteckning 2380K-P2023/5 | | Plannummer B182 | |