

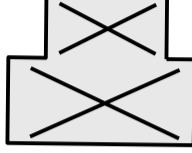



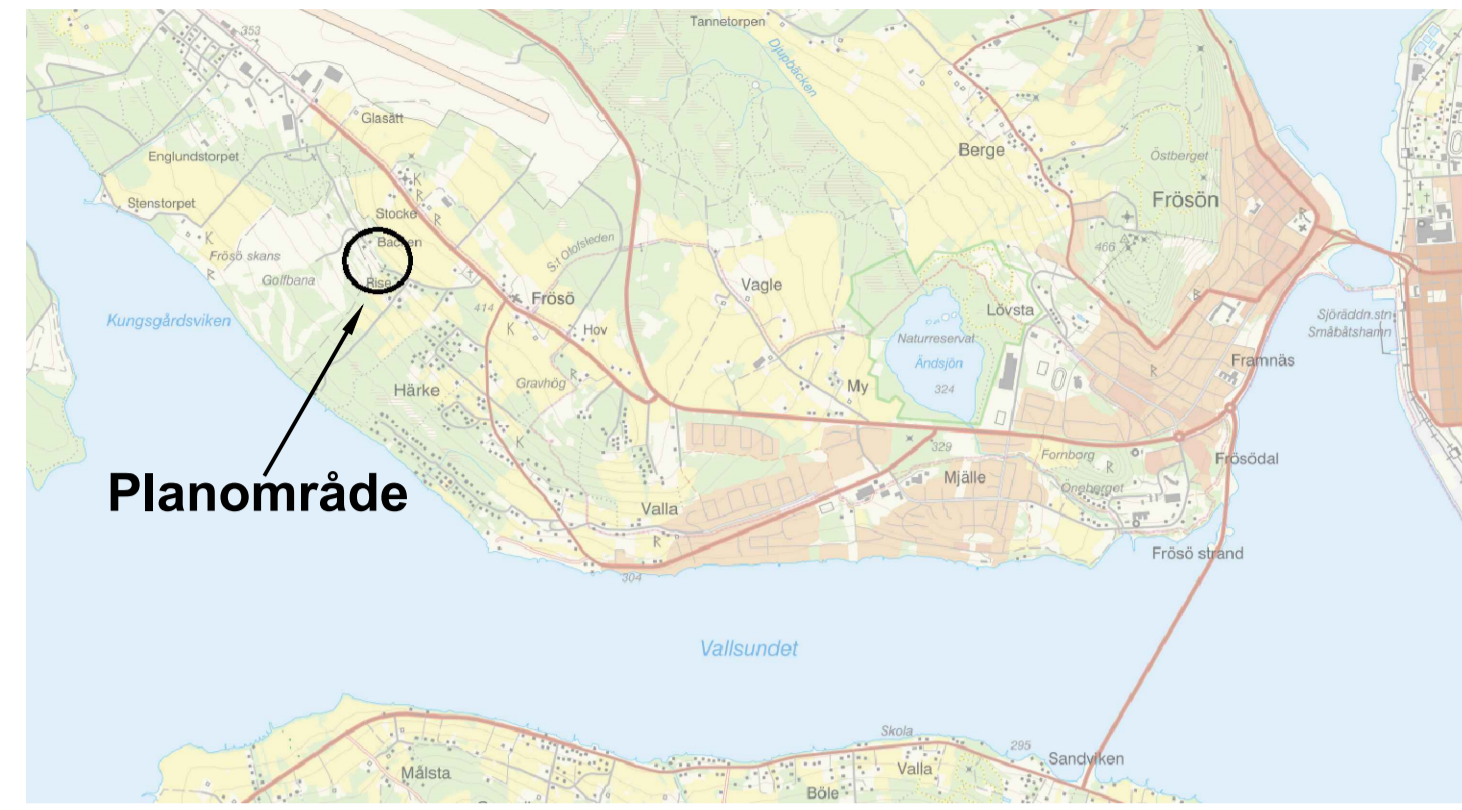
Illustrationskarta

Översiktskarta


FÖRKLARING TILL ILLUSTRATIONER

Illustrationskartan visar exempel på hur området kan bebyggas och är inte juridiskt bindande.

-  Nytt bostadshus
-  Ny komplementbyggnad
-  Befintligt bostadshus
-  Befintlig komplementbyggnad



GRUNDKARTANS BETECKNINGAR

-  Bullerplank, Stängselkrav
-  Ulfartsförbud
-  Egenskapsgräns
-  Traktgräns
-  Fastighetsgräns
-  Traktnamn
-  Fastighetsbeteckning
-  Väg, Kantsten
-  Stig
-  Häck, Staket
-  Stenmur, Stödmur
-  Slänt
-  Strandlinje
-  Vattendrag, Bäck
-  Dike
-  Ägostagsgräns
-  Lövs-, Barrskog, Lövs-, Barrträd
-  Berg i dagen, Åker, Äng, Kärr
-  Belysnings-, Elstolpe, Brunn
-  Bostads-, Uthus, Skärmtak, Övrigt
-  Ruttäpsspunkt
-  HöjdiKurvor
-  Märkhöjder, Sockelhöjd
-  Gemensamhetsanläggning
-  Officialservitut, Ledningsrätt

ANTAGANDEHANDLING

Till handlingen hör: Plankarta, Illustrationskarta, Planbeskrivning, Granskningsutlåtande

Fastighetsförteckning Grundkarta


Detaljplan för Kungsgården 5:2
Bostäder vid Frösö Golfklubb

Östersunds kommun

Upprättad den 16 mars 2022

Maria Boberg Stadsarkitekt, Simon Höglund Planarkitekt

Beslutsdatum	Instans
2023-02-22	MSN
Laga kraft	2023-04-26
Aktbeteckning	2380K-P 2023/4
Plannummer	F195



Koordinatsystem i plan och höjd: Sweref 99 14 15 resp RH 2000