



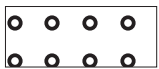

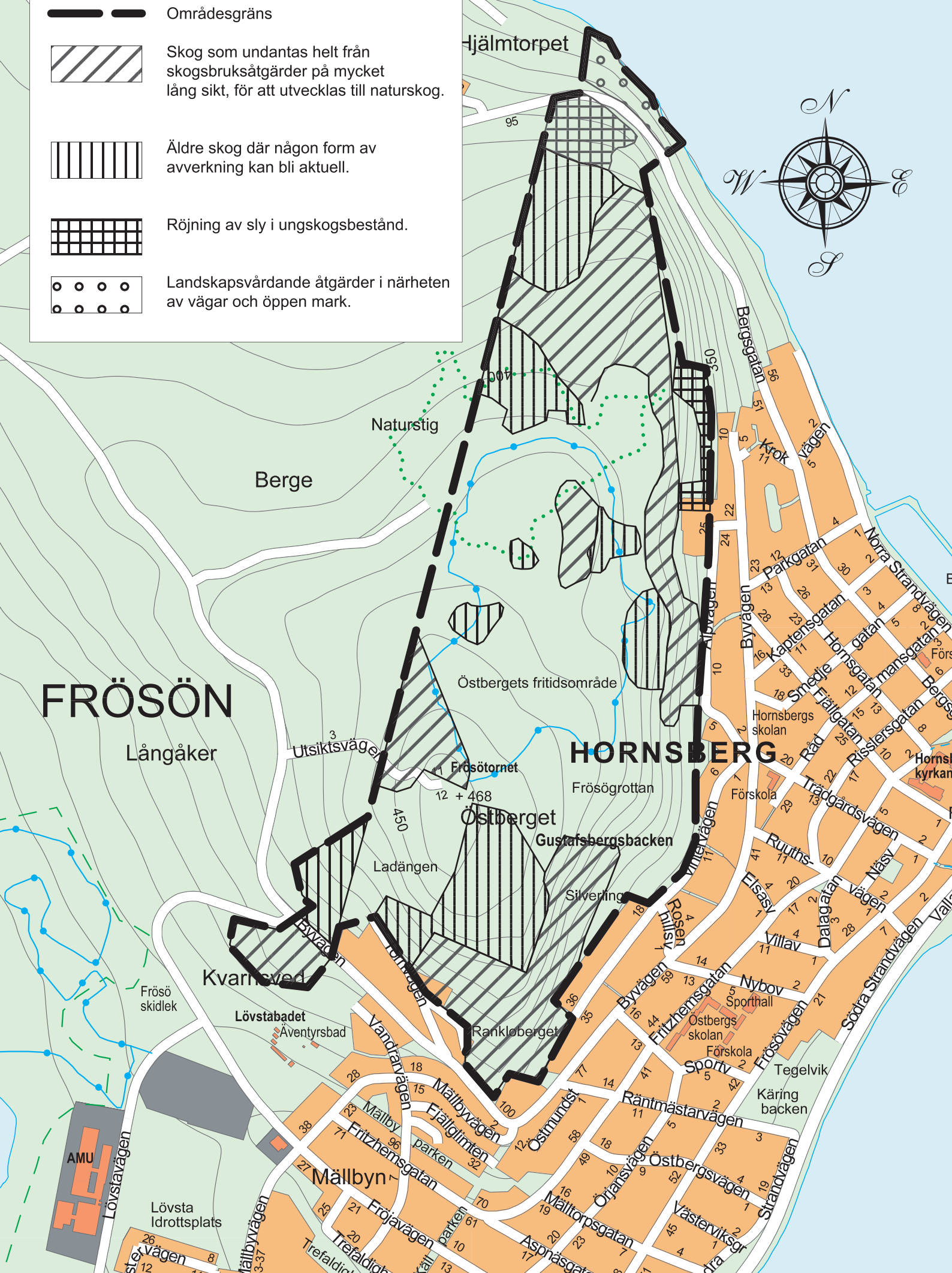


Teckenförklaring

-  Områdesgräns
-  Skog som undantas helt från skogsbruksåtgärder på mycket lång sikt, för att utvecklas till naturskog.
-  Äldre skog där någon form av avverkning kan bli aktuell.
-  Röjning av sly i ungskogsbestånd.
-  Landskapsvårdande åtgärder i närheten av vägar och öppen mark.

13.4 Stadsnära skogar



FRÖSÖN

Långåker

HORNSBERG

Östberget

Kvarnsveden

Ranklöberget

Lövstabadet

Lövsta Idrottsplats

AMU

Naturstig

Östbergets fritidsområde

Frösötornet

Östberget

Gustafsbergsbacken

Ladängen

Silverling

Kvarnsveden

Lövstabadet

Äventyrsbad

Ranklöberget

Ranklöberget

Ranklöberget

Ranklöberget

Ranklöberget

Ranklöberget

Ranklöberget

Ranklöberget

Ranklöberget

Ranklöberget

Ranklöberget