





ILLUSTRATIONSKARTA


Illustrationskartan är endast ett exempel på hur bostadsområdena kan utformas med hus, parkering, gator och grönytor

-   Nya byggnader
-  Befintlig byggnad
-  Parkeringsplatser



Grundkartan upprättad 2008-12-17 genom utdrag ur
Sanktionsbyggnadsförvaltnings pr införklarverk 2008.5112

Projektlösningssystem R190 2.5 gon W
Höjningsystem R400
Måttas II
Byggnader Kar terade fotografmeriskt och
eller fasadlinjer
Fastighetsoversikning 2010-06
Detaljer a jour 2008-12



Skala 1: 2000

DETALJPLANEN
Godkänd av MSN 22 september 2010
Antagen av KF 4 november 2010
Laga kraft den 21 februari 2011
Aktbeteckning 2380K-P2011/9

Tillhör kommunfullmäktiges i
Östersund beslut den 4/11.2010 §159
betygar:

Kerstin Fridlund- Jonasson
Kommunsekreterare

Detaljplanen är upprättad i AutoCad/J-R F

ANTAGANDEHANDLING

- Planhandlingarna består av:
- Plankarta med planbestämmelser
 - Illustrationskarta
 - Planbeskrivning
 - Genomförandebeskrivning
 - Utlåtande

Detaljplan för
Remonthagen
Bostäder och rekreationsområde
Karlslund 3:4 m fl
Östersunds kommun
Östersund den 26 maj 2010

Siv Reuterswärd
Stadsarkitekt

Emma Ödeen
Planingenjör

